



Secteur

COLLONGES LA ROUGE

→ LE PESCHER

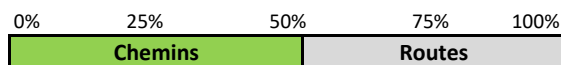
La Corrèze comme vous ne l'avez jamais vue !



Informations techniques :

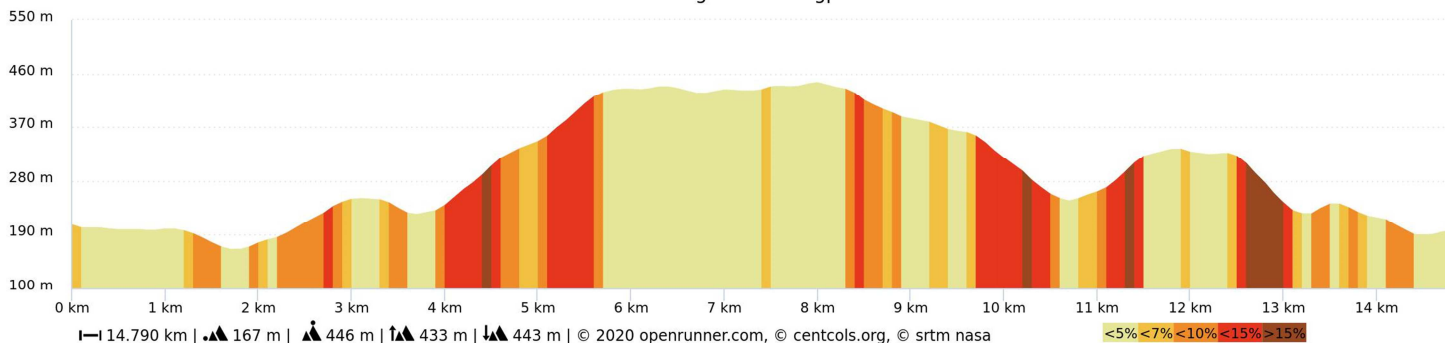
↔ 15 km	Difficulté
🕒 1h56	1h49 - VAE
🏔 510 m	Difficile

Type de voie



📍 Début du secteur

S03-Collonges-Pescher.gpx



Sur votre parcours :

- 📍 Devant le camping La Valane
- 👁 Collonges la Rouge
- 👁 Meyssac
- 👁 Lagleygeolle
- 👁 St Bazile de Meyssac
- 👁 Le Pescher
- 📍 Eglise de Le Pescher

Renseignements :

CD19 de Cyclotourisme : www.cyclotourisme-correze.fr

Ou www.lacorreziennevtt.fr

Contact : Pierre-Jean MANET au 06 83 77 32 48

Suivi du secteur :

Communauté Communes Midi Corrèzien : S. DRONEAU – 05 55 84 30 97

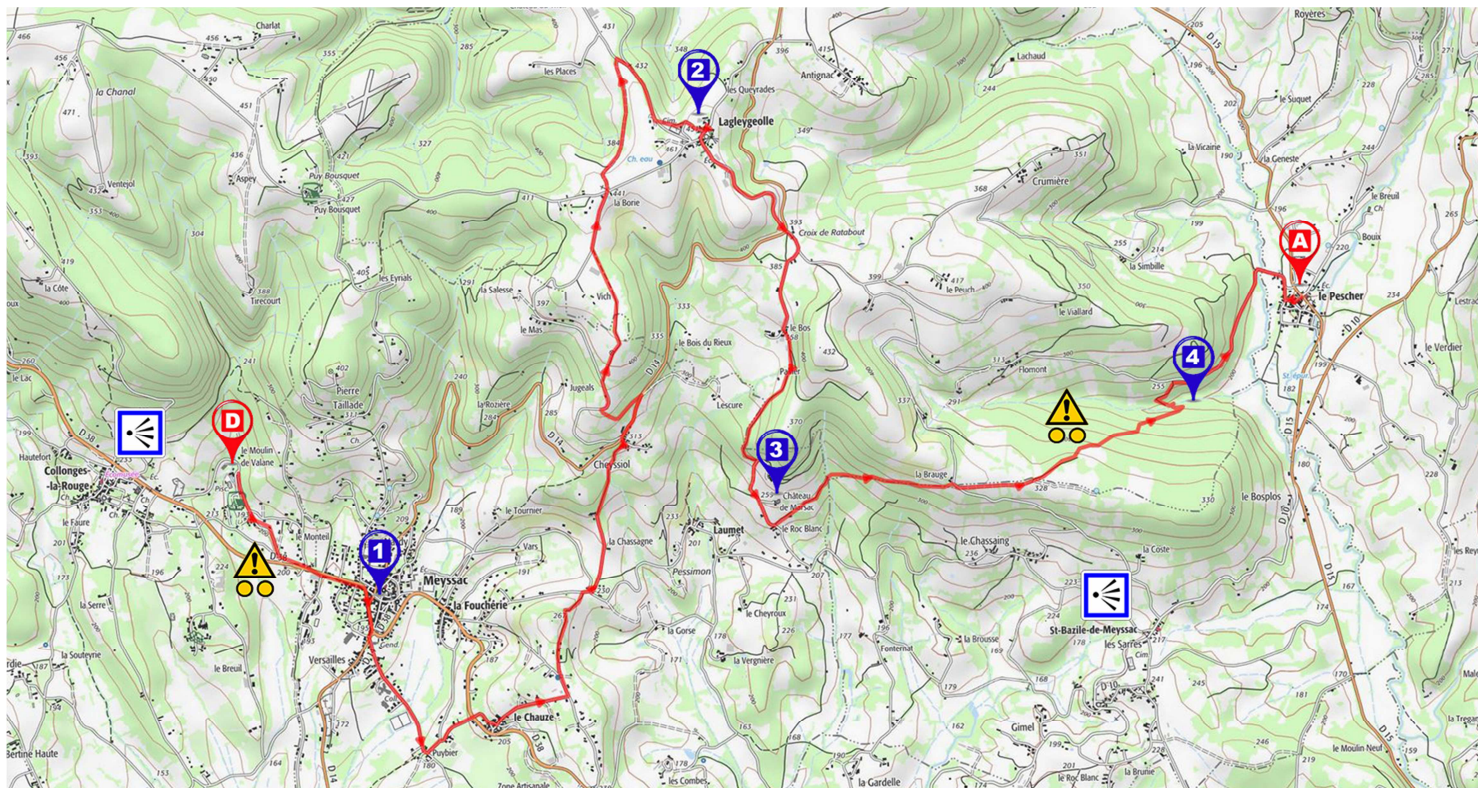


BALISAGE DU CIRCUIT






L'itinéraire est balisé à l'aide d'une flèche avec le pictogramme GIT LA CORRÉZIENNE

Lorsque qu'il emprunte un circuit VTT permanent, une mention "LA CORRÉZIENNE VTT" est ajoutée sur la flèche existante.





L'itinéraire ...

-  Le départ se fait devant le camping de La Valane. Prendre la route jusqu'à la départementale.
-  Après 500 m vous arrivez sur une départementale que vous devez prendre à gauche. Soyez prudent, surtout en période estivale ou la circulation est dense.
-  Hors parcours, si vous ne l'avez pas encore fait, allez visiter un des plus beaux villages de France, Collonges la rouge avant de partir.
-  Km 1. Vous traversez le village de Meyssac. Moins connu que Collonges mais bâti aussi en grès rouge, le cœur fortifié au centre du bourg mérite le détour.
-  Km 8. Vous arrivez au village de Lagleygeolle, qui se situe au beau milieu des châtaigniers.



Km 8,800. Prudence lorsque vous traverserez cette route au lieu-dit « La Croix de Ratabout. On arrive très vite sur ce carrefour.



Km 10,600. Vous passez devant le château de Marsac, qui se trouve être maintenant une chambre d'hôtes dans une demeure somptueuse.



Km 12,500. Vous entamez une longue descente dans la forêt, elle doit être abordée avec prudence



Km 13,300. Vous longez un ruisseau avant de le traverser par un petit passage à gué qu'il ne faut pas louper avant de remonter fortement sur la route.



Km 15. Le secteur se termine devant l'église du village de « Le Pescher ».



Hors parcours, ne manquez pas d'aller faire un petit tour dans le petit village paisible de St Bazile de Meyssac.

Pour y accéder ...

Au départ de Collonges la Rouge



Tulle à 29 km



15 min

A l'arrivée au Pesher



Brive à 18 km



30 min

Informations pratiques ...

Toute l'année

Période estivale

A Collonges La Rouge :



A Meyssac :



A Lagleygeolle



Au Pescher



Sur votre chemin ...



Le Village de Collonges la Rouge

P03-001

En parcourant cette extraordinaire cité on comprend qu'elle ait inspiré la création de l'association des plus beaux villages de France, elle-même depuis peu le siège de l'organisation qui reprend la formule à l'échelle européenne. Avec cette couleur rouge qui caractérise bien le village. Un peu plus de 2% d'oxyde de fer dans le grès donne cette couleur si atypique et originale, vous le verrez partout sous les toits de lauze ou d'ardoise des maisons nobles.



Le Village de Meyssac

P03-002

Bâtie de grès rouge comme la précédente, le site correspond au cœur de la ville fortifiée qui appartenait à la vicomté de Turenne. Entre l'église st Vincent, sa halle aux grains, Meyssac possède de nombreux bâtiments à l'architecture homogène.



Le Village de Lagleygeolle

P03-003

La commune se présente sous forme de vallées profondes et de collines boisées de châtaigniers. Lagleygeolle, qui signifie petite église et situé sur un promontoire, se dresse l'église comprenant des vestiges des XII, XV et XVIème.



Le château de Marsac

P03-004

Murailles de grès rose, fenêtres à meneaux, tour et échauguette coiffées d'ardoise, la silhouette du Château domine la pente sur fonds de forêts.

La première tour de gué, en bois, est érigée en 1096 par Raymond de Curemonte. Un donjon de pierre la remplace en 1306. Vers 1580, Jean de Cardaillac, seigneur de Marsac, règne sur le logis. Le domaine change de mains en 1840. Un pavillon est construit et une passerelle le relie au Château - en 1864, selon l'inscription.



Le Village de St Bazile de Meyssac

P03-005

La commune de st Bazile de Meyssac est située au sud de la Corrèze, dans le bassin de Meyssac, entre Brive et Beaulieu. Elle fait partie de la Communauté de communes des Villages du Midi Corrèzien et depuis 2015 du canton du Midi Corrèzien.

Où se loger ...

H03-001	Le relais St Jacques de Compostelle
	<p>Type d'hébergement : Hôtel-Restaurant</p> <p>Téléphone : 05 55 25 41 02</p> <p>Mail : contact@hotel-stjacques.com</p> <p>Site Web : https://www.hotel-stjacques.com/</p> <p>Nombre de couchages : 10 chambres</p> <p>Restauration : Sur place</p> <p>Ouverture :</p>
<p>Description de l'hébergement :</p> <p>Petit hôtel à la simplicité authentique et chaleureuse, Le Relais St Jacques de Compostelle occupe une maison typique en plein cœur de Collonges-La-Rouge, l'un des plus beaux villages de France.</p>	
H03-002	Aquadis Loisir
	<p>Type d'hébergement : Camping</p> <p>Téléphone : 05 55 25 41 59</p> <p>Mail : camping.collonges@aquadis-loisirs.com</p> <p>Site Web : https://www.aquadis-loisirs.com/camping-de-collonges-la-rouge/</p> <p>Nombre de couchages :</p> <p>Restauration :</p> <p>Ouverture : Avril à Octobre</p>
<p>Description de l'hébergement :</p> <p>Le camping de Collonges-la-Rouge est situé au cœur d'un des « Plus Beaux Villages de France », à proximité de la Vallée de la Dordogne et du Périgord. L'endroit est idéal pour séjourner en pleine nature et vous assure un dépaysement total pour votre séjour.</p>	
H03-003	VVF Villages – Club Intense les pierres rouges
	<p>Type d'hébergement : Village de vacances</p> <p>Téléphone : 05 55 25 30 91</p> <p>Mail : accueil.collongeslarouge@vfvillages.fr</p> <p>Site Web : https://www.vvf-villages.fr/villages-vacances/vacances-collonges-la-rouge-vvf-villages.html</p> <p>Nombre de couchages : 320</p> <p>Restauration : Possible</p> <p>Ouverture : Mai à Novembre</p>
<p>Description de l'hébergement :</p> <p>A 800 m du bourg médiéval, le Club de Collonges-la-Rouge, vous propose 70 gîtes de deux niveaux. Implantés au cœur d'une chênaie, ce club est idéalement situé pour un séjour en VTT ?</p>	

