






Secteur

CHAMBOULIVE (Vernéjoux)

→ UZERCHE

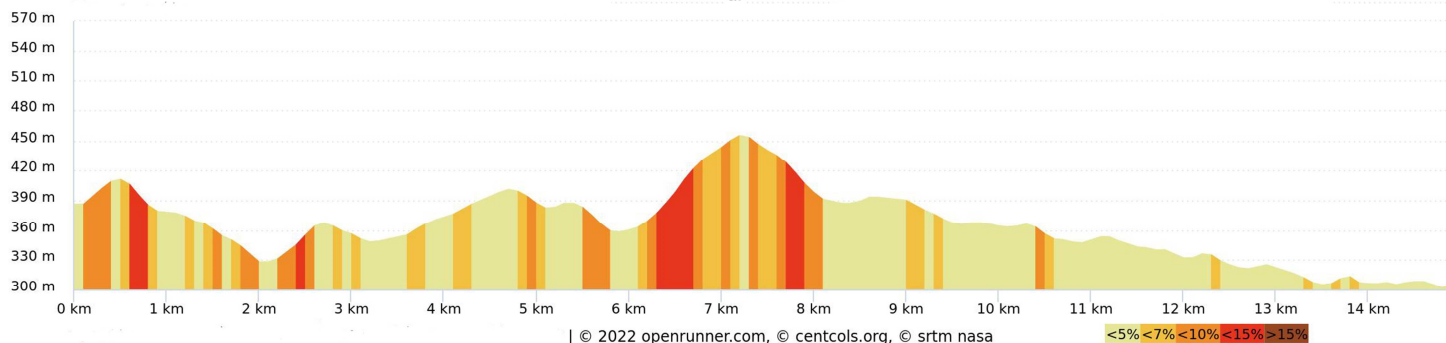
La Corrèze comme vous ne l'avez jamais vue !



Informations techniques				
	15 km	 323 m	Difficulté	
	2h28	<div>Difficile</div>		
	2h09 - VAE			
Type de voie			Facile	
0%	25%	50%	75%	100%
Chemins				Routes



Début du secteur



Sur votre parcours :

- Carrefour de Vernejoux (Chamboulive)
- Eglise Saint Caprais de Pierrefitte
- Cascades et gorge du Daro (hors parcours)
- L'ancienne voie du POC
- Le Moulin de Saint Jal (hors parcours)
- Le Moulin de Marteau
- L'ancienne gare d'Espartignac
- La Vézère
- La Base de Loisirs de La Minoterie
- Entrée du camping devant la Base de la Minoterie d'Uzerche

Renseignements :

CD19 de Cyclotourisme : www.cyclotourisme-correze.fr
Contact : Pierre-Jean MANET au 06 83 77 32 48

Suivi du secteur :

Julien HARTMAN – 06 15 28 12 59

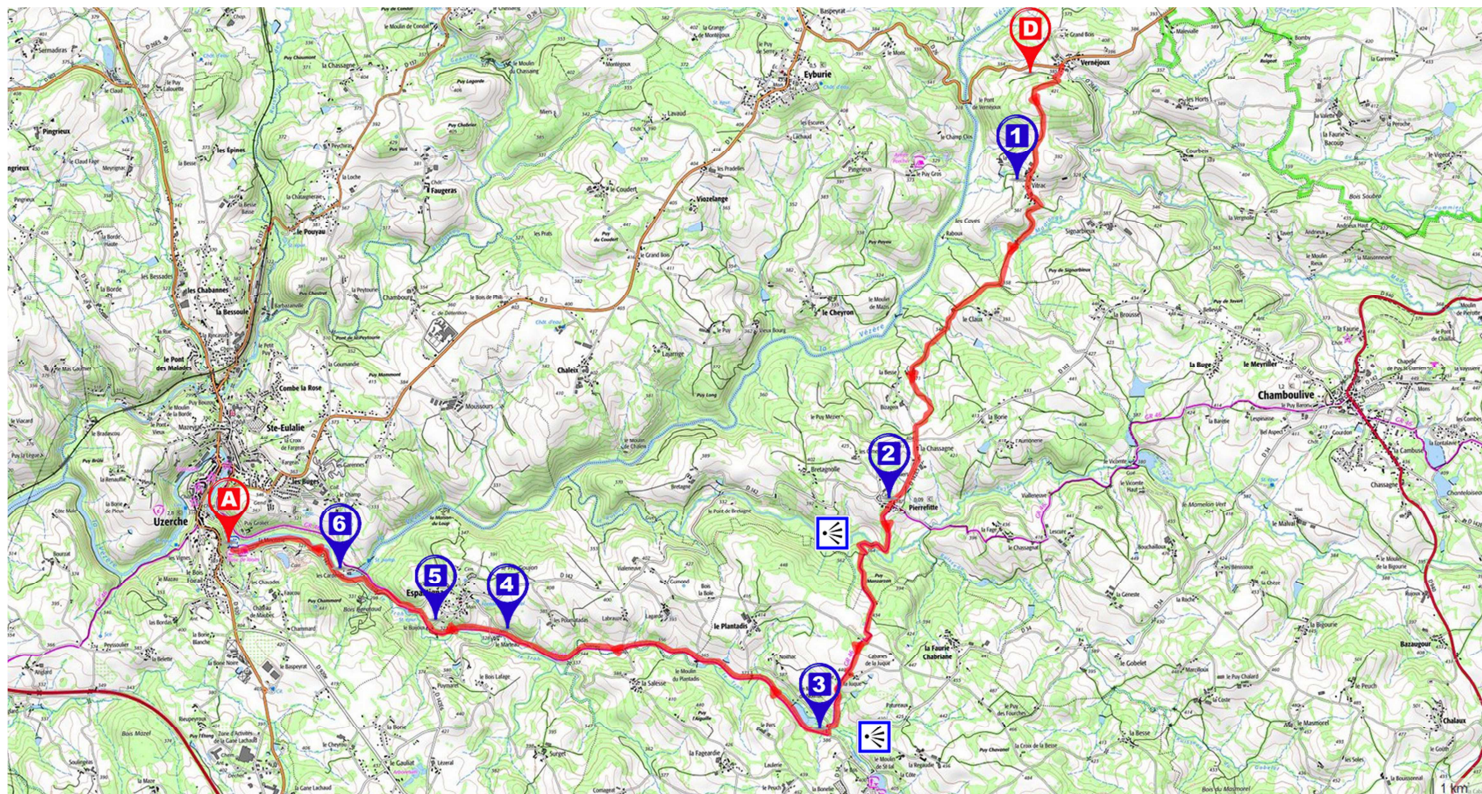


BALISAGE DU CIRCUIT











L'itinéraire est balisé à l'aide d'une flèche avec le pictogramme GIT LA CORREZIENNE

Lorsque qu'il emprunte un circuit VTT permanent, une mention "LA CORREZIENNE VTT" est ajoutée sur la flèche existante.





L'itinéraire ...

-  Le départ se fait du carrefour du bourg de Vernéjoux en prenant un chemin entre deux maisons.
-  Km 1. Soyez prudent dans le village de Vitrac, un chien se promène souvent sur la route et peut être agressif avec des vététistes ou marcheurs.
-  Km 4,800. A Pierrefitte, en arrivant dans le carrefour, vous pouvez observer sur la gauche la très belle église de Saint Caprais.
-  Hors parcours, vous pouvez aller admirer la cascade du Daro. Il faut faire quelques centaines de mètres en aval du pont de la route (km 5,500). En l'absence de tout chemin balisé, il faut longer la rive gauche et tendre l'oreille pour aboutir à la chute d'eau.
-  Km 7,800. Vous arrivez sur l'ancienne voie du POC. La ligne appartient aux "Chemins de fer de Paris à Orléans". A partir de cet endroit, vous prenez à droite et vous avez un parcours entièrement plat sur une piste large une dizaine de kilomètres. Vous en profiterez pour compter les anciens moulins se trouvant sur cette voie.
-  Hors parcours, sur la voie du POC, au lieu de prendre à droite, vous allez à gauche sur 500 m et vous arrivez au Moulin de St Jal, avec son étang et son camping municipal. Endroit très sympa pour y faire une pause où passer une nuit.
-  Km 11,400. Vous passez devant le moulin de Marteau qui se trouve sur votre gauche en contrebas de la voie. Très belle demeure proposant maintenant de l'hébergement.
-  Km 12. Vous arrivez devant l'ancienne gare d'Espartignac. Maintenant privée, son propriétaire a su lui garder son originalité.
-  Km 13. Une fois sur la route, que vous empruntez sur 500 m, prenez à gauche, et suivez un petit chemin à droite juste avant le pont. Un peu technique et étroit il suit la rivière Vézère jusqu'au terme de ce secteur.
-  Km 14,300. Après ce dernier effort le long de la Vézère, vous arrivez sur une aire dégagée qui borde le camping et vous finissez sur le parking de la Minoterie.

Pour y accéder ...

Au départ de Vernejoux



Tulle à 29 km



17 min

A l'arrivée à Uzerche



Tulle à 32 km



5 min

Informations pratiques ...

Toute l'année

Période estivale

A Chamboulive



A Pierrefitte



A Espartignac



A Uzerche




Sur votre chemin ...



L'église Saint Caprais de Pierrefitte

P42-001

Pierrefitte doit son nom à un monument mégalithique disparu. Il reste peu de chose de l'édifice primitif, à part le maître-autel en pierre du XIII^e siècle. Après l'incendie qui détruisit presque entièrement le bourg en 1880, l'église fut profondément remaniée. Le clocher-pignon a été remplacé par un clocher-tour latéral de style gothique.



Cascade et Gorge du Daro

P42-002

La cascade du Daro se trouve à quelques centaines de mètres en aval du pont de la route reliant Pierrefitte à Saint-Jal. En l'absence de tout chemin balisé, il faut longer la rive gauche pour aboutir à la chute d'eau. Une barre rocheuse haute de 15 mètres laisse deviner la proximité de la cascade. Le ruisseau rétrécit fortement et tombe d'un coup d'une hauteur de 4 mètres.



L'ancienne voie du POC

P42-003

Le PO-Corrèze était un chemin de fer à voies métriques comprenant trois courtes lignes ouvertes au public en 1904: la ligne Tulle - Argentat, la ligne Uzerche-Tulle et la ligne Seilhac - Treignac. Concurrencé par la route qui a entraîné une baisse de fréquentation, le trafic voyageur a fermé le 3 novembre 1969 et celui des marchandises le 31 mai 1970.



Le Moulin de Saint Jal

P42-004

Hors parcours, vous pouvez vous rendre à l'étang de Saint Jal pour contempler cet ancien moulin à eau désaffecté.



Le Moulin de Marteau

P42-005

En traversant Jugeals-Nazareth, découvrez le plus grand Kibboutz de France entre 1933 et 1935. Ce lieu a permis à des jeunes juifs de quitter l'Allemagne sous le Troisième Reich et de venir se former aux métiers avant leur départ pour la Palestine.



La gare d'Espartignac

P42-006

Elle est située sur l'ancienne ligne reliant Uzerche à Tulle et Argentat. Construite dans le cadre du plan Freyssinet destiné à compléter le réseau ferroviaire, elle est inaugurée en 1904. Trois trains faisaient chaque jour le voyage et des trains supplémentaires étaient mis en place les jours de foires et marchés.



La Vézère

P42-007

Le cours de la Vézère prend sa source dans la tourbière de Longéroux, sur le plateau de Millevaches, elle traverse la Corrèze et la Dordogne sur environ 211 kilomètres. Au fil de l'eau, des paysages divers et variés attendent les promeneurs ainsi que de nombreuses activités pour les plus aventuriers.






La Base de Loisirs de La Minoterie

P42-008

Située au cœur de la vallée de la Vézère, sur la commune d'Uzerche, la base propose un large choix d'activités de loisirs et sportives sur le thème de la nature. Ouverte de septembre à juin, elle est accessible à tous les types de publics, des enfants aux adultes.

Où se loger ...

H42-001	HOTEL DESHORS-FOUJANET
	<p>Type d'hébergement : Hôtel</p> <p>Téléphone : 05 55 21 62 05</p> <p>Mail : infos@deshors-foujanet.com</p> <p>Site web: https://www.deshors-foujanet.com/</p> <p>Nombre de couchages : 1 chambre seule – 2 chambres double – 2 chambres Triples</p> <p>Restauration : Possible sur place</p> <p>Ouverture : Toute l'année</p>
<p>Description de l'hébergement :</p> <p>Entouré d'un parc arboré, l'hôtel dispose d'une piscine extérieure, d'un espace bien-être (Lit massant Hydro-jet, baignoire balnéo, douche hammam, sauna, mur de sel, tisanderie).</p> <p>La Chef Elina Malaterre vous invite à déguster une cuisine authentique et évolutive concoctée à base de produits frais principalement du terroir.</p>	
H42-002	LE MOULIN MARTEAU
	<p>Type d'hébergement : gîte</p> <p>Téléphone : 06 78 86 05 22</p> <p>Mail :</p> <p>Site Web :</p> <p>Nombre de couchages : 8 personnes</p> <p>Restauration : Pas possible</p> <p>Ouverture :</p>
<p>Description de l'hébergement :</p> <p>Moulin indépendant : habitations les plus proches à 300m.</p> <p>Très beau moulin rénové, indépendant, lumineux, situé à 5 mn du bourg d'Espartignac. Cadre agréable près d'un ruisseau, avec cour intérieure engazonnée et fleurie, dont l'accès se fait par un vieux pont de pierre.</p>	
H42-003	
	<p>Type d'hébergement : Camping</p> <p>Téléphone : 05 55 73 16 09</p> <p>Mail : mairie.stjal@wanadoo.fr</p> <p>Site Web :</p> <p>Nombre de couchages : 19 emplacements camping</p> <p>Restauration : En gestion libre</p> <p>Ouverture : Du 1 juillet au 31 août tous les jours</p>
<p>Description de l'hébergement :</p> <p>A proximité d'Uzerche, se trouve un petit camping municipal au bord d'un étang extrêmement tranquille pour une nuit ou plus si affinités. Accueil très chaleureux et prix modique (moins de 15 euros pour 4 personnes avec électricité et sanitaires)</p>	

H42-004	MOULIN DE LA MINOTERIE	
	<p>Type d'hébergement : Collectif</p> <p>Téléphone : 05 55 73 02 84</p> <p>Mail : contact@vezerepassion.com</p> <p>Site web: www.vezerepassion.com</p> <p>Nombre de couchages : 14 chambres 2 à 6 lits (sanitaires collectifs et privés)</p> <p>Restauration : Possible sur place ou en gestion libre</p> <p>Ouverture : Toute l'année</p>	
<p>Description de l'hébergement :</p> <p>Le gîte est un ancien moulin rénové situé au bord de la Vézère au pied du centre historique d'Uzerche. Hébergement pour 49 personnes lits 1 place, simple ou superposé, salle de restauration pour 60 personnes avec cuisine de réchauffe, location en gestion libre ou possibilité de restauration à partir de 10 personnes, salle de lecture et d'animation. Snack et buvette sur place ouverte en période estivale.</p>		
H42-005	CAMPING MUNICIPAL DE LA MINOTERIE	
	<p>Type d'hébergement : camping</p> <p>Téléphone : 05 55 73 12 75</p> <p>Mail : camping@uzerche.fr</p> <p>Site web: www.vezerepassion.com</p> <p>Nombre de couchages : 40 emplacements et 2 chalets de 5 places</p> <p>Restauration : Possible sur place ou en gestion libre</p> <p>Ouverture : 1^{er} juin au 30 septembre (vérifiez les dates)</p>	
<p>Description de l'hébergement :</p> <p>Idéalement situé au pied de la petite ville d'Uzerche et du centre historique et au bord de la Vézère, le camping compte 40 emplacements délimités, ombragés avec bornes électricité et eau, wifi disponible à l'accueil. 2 chalets de 5 places. Sur place buvette, snacking et dépôt de pain</p>		