






Secteur

UZERCHE

VIGEOIS

*La Corrèze comme vous ne l'avez jamais vue !*



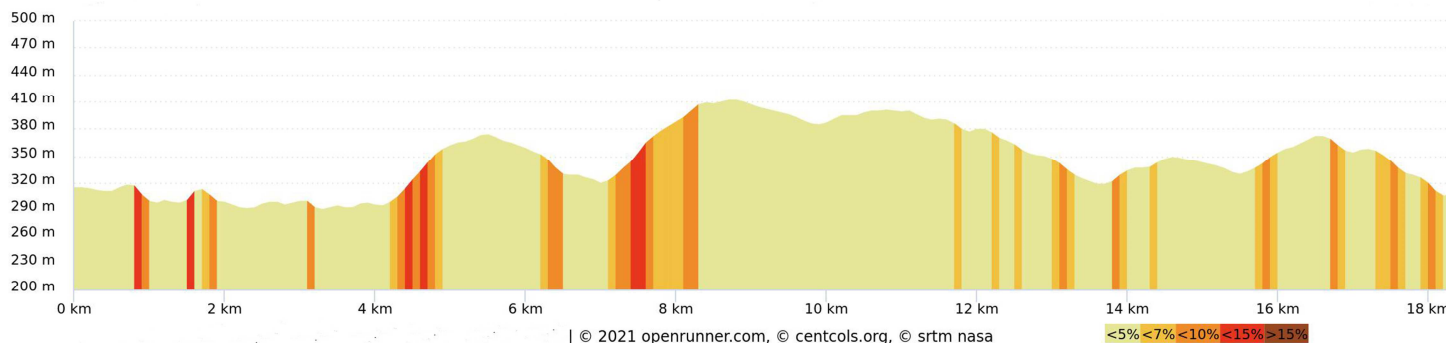
Informations techniques			
	18 km	 359 m	Difficulté
	2h04	1h51 - VAE	<b>Difficile</b>
			<b>Facile</b>

Type de voie

0%	25%	50%	75%	100%
Chemins		Routes		



Début du secteur



## Sur votre parcours :

-  Base de Loisir La Minoterie
-  Uzerche
-  Le Viaduc du Gour Noir
-  Un travail à ferrer
-  Le Lac de Poncharal
-  Devant l'église de Vigeois

## Renseignements :

CD19 de Cyclotourisme : [www.cyclotourisme-correze.fr](http://www.cyclotourisme-correze.fr)

Contact : Pierre-Jean MANET au 06 83 77 32 48

## Suivi du secteur :

Julien HARTMANN : 06 15 28 12 59



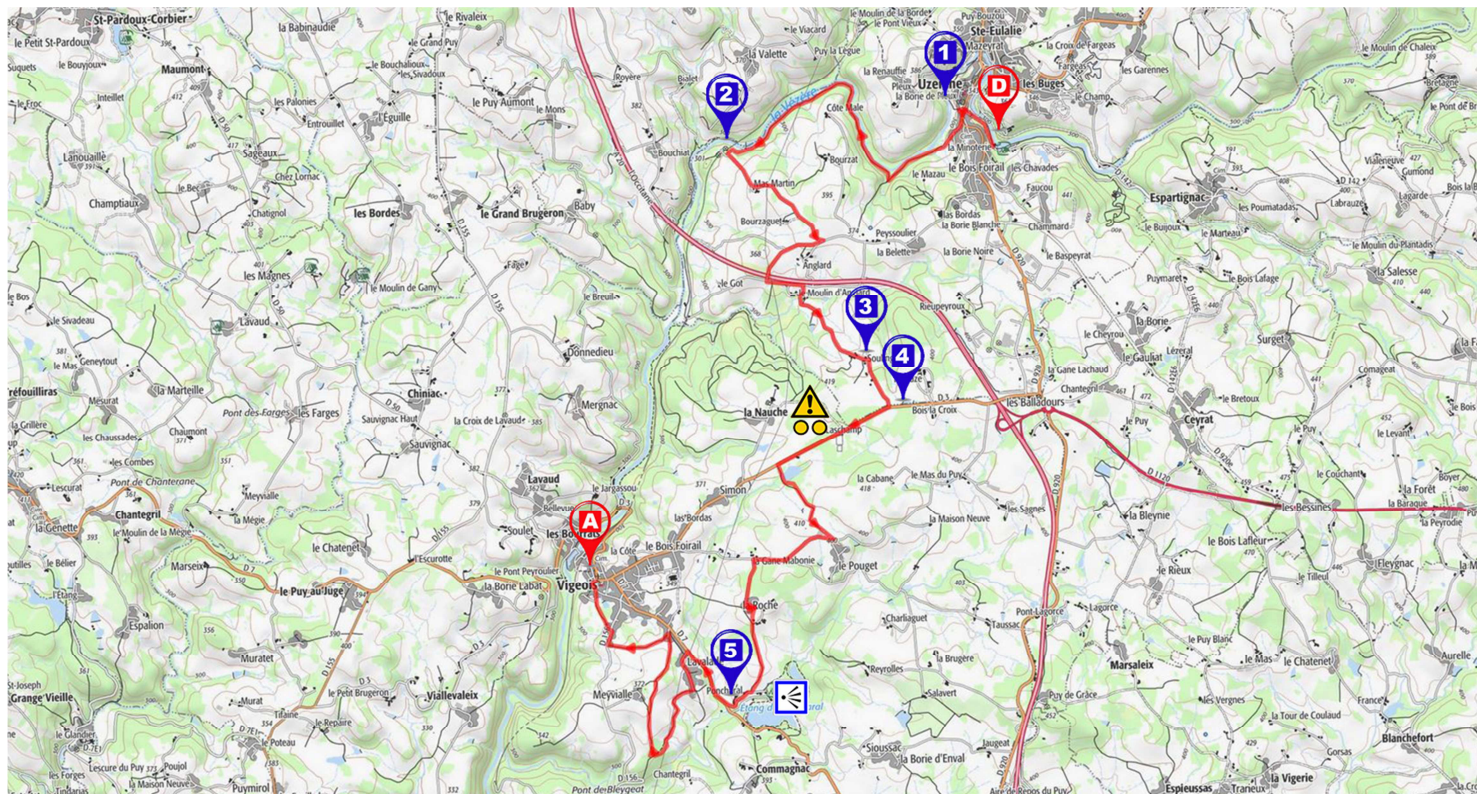
## BALISAGE DU CIRCUIT

L'itinéraire est balisé à l'aide d'une flèche avec le pictogramme GIT LA CORREZIENNE








Lorsque qu'il emprunte un circuit VTT permanent, une mention "LA CORREZIENNE VTT" est ajoutée sur la flèche existante.







## L'itinéraire ...

-  Le départ se fait du parking de la Base Loisir de La Minoterie d'Uzerche. Après avoir suivi le bord de la rivière, le parcours emprunte une petite route à gauche qui monte fortement sur la départementale.
-  Km 0,500. Sur la départementale, prendre à gauche et continuer à monter un peu avant de prendre une petite route à droite.
-  Km 4,100. Après avoir longé pendant un bon moment les bords de la Vézère, vous arrivez sur le barrage d'une centrale électrique du « Gour Noir » et son Viaduc.
-  Km 8. Au carrefour après le bourg de Soulingeas, vous aurez l'occasion d'admirer un magnifique « Travail à ferer » mis en valeur au bord de la route.
-  Km 8,600. Soyez prudent lorsque vous arriverez sur cette route à grande circulation. Vous allez l'emprunter sur plus d'un kilomètre avant de prendre un chemin à gauche. Il faudra être prudent là aussi avant de traverser la route.
-   Km 13,600. Vous allez emprunter une route qui peut s'avérer circulant en période estivale.



Hors parcours, mais tout proche et visible de la route, le lac de Poncharal et d'un endroit de repos et de détente pour les estivants. Les Camping-cars y sont autorisés.



Km 18. Après avoir emprunter de petites ruelles dans le village, l'arrivée du secteur se fait devant l'église, au centre du bourg de Vigeois.

## Pour y accéder ...

Au départ d'Uzerche



Brive à 35 km



5 min

A l'arrivée de Vigéois



Brive à 25 km



4 min

## Informations pratiques ...

Toute l'année

Période estivale

A Uzerche



A Vigéois



## Sur votre chemin ...



### Uzerche

P43-001

Majestueusement campée sur un éperon rocheux, au-dessus d'un méandre de la Vézère, la très belle cité corrézienne d'Uzerche vous accueille pour un fabuleux voyage au cœur de son patrimoine historique.

Place forte imprenable, Uzerche a joué un rôle important à l'époque carolingienne et au Moyen Âge grâce à sa position stratégique : on l'appelait alors "Uzerche la pucelle", celle qui n'a jamais été prise.



### Le Viaduc du Gour Noir

P43-002

Au Sud d'Uzerche, la voie ferrée Paris – Toulouse enjambe la Vézère sur trois grands ouvrages, les ponts du Gour Noir, du Freyssinet et du Pouch, construits entre 1888 et 1891. Ils appartiennent à la famille des ponts dits « Séjourné » ingénieur innovant dans les techniques de construction de ponts.





## Travail à ferrer de Soulingeas

P43-003

A Soulingeas, un travail à ferrer parfois appelé aussi tout simplement travail, est un dispositif plus ou moins sophistiqué. Autrefois il était conçu pour maintenir et immobiliser de grands animaux lors du ferrage. Le maréchal-ferrant l'utilisait pour les chevaux plus difficiles et les vaches et les bœufs qui ne pouvaient rester debout sur trois pattes.






## Le Lac de Poncharal

P43-004

Plan d'eau de 15 ha : Baignade surveillée en Juillet-Août, pêche, jeux d'enfants, location bateaux à pédalos. Ponton handicapé. Planche à voile autorisée. Sentiers de randonnée autour du lac. Aire de service pour camping-cars.

## Où se loger ...

H43-001	HOTEL AMBROISE
	<p>Type d'hébergement : Hôtel</p> <p>Téléphone : 05 55 73 28 60</p> <p>Mail : <a href="mailto:contact@hotel-ambroise.fr">contact@hotel-ambroise.fr</a></p> <p>Site web : <a href="https://www.hotel-ambroise.fr">https://www.hotel-ambroise.fr</a></p> <p>Nombre de couchages : 16 chambres doubles</p> <p>Restauration : Possible sur place</p> <p>Ouverture : Toute l'année</p>
<p><b>Description de l'hébergement :</b></p> <p>Situé en bord Vézère, au centre d'Uzerche, ses chambres confortables dont la plupart ont une vue sur le parc de l'hôtel et la Vézère, dans une atmosphère chaleureuse et calme ou il est possible de se détendre dans au son des oiseaux.</p>	
H43-002	
	<p>Type d'hébergement :</p> <p>Téléphone :</p> <p>Mail :</p> <p>Site Web :</p> <p>Nombre de couchages :</p> <p>Restauration</p> <p>Ouverture :</p>
<p><b>Description de l'hébergement :</b></p>	
H43-003	
	<p>Type d'hébergement :</p> <p>Téléphone :</p> <p>Mail :</p> <p>Site Web :</p> <p>Nombre de couchages :</p> <p>Restauration</p> <p>Ouverture :</p>
<p><b>Description de l'hébergement :</b></p>	